



NATURE ET PAYSAGES
RICHESSES NATURELLES



AIMER ET PROTÉGER
SITES NATURELS EN CÔTES D'ARMOR

Le Yaudet

Commune de Ploulec'h



Conseil
Général

Côtes d'Armor,




un nouveau regard sur l'environnement

LE YAUDET, TERRE D'HISTOIRE ET DE LÉGENDES

Le site du Yaudet s'étend sur 10 ha sur la commune de Ploulec'h.

Forteresse naturelle dominant l'estuaire du Léguer, délimitée au nord par la vallée du Léguer et à l'ouest par les falaises surplombant la baie de la Vierge, le site est formé par deux plateaux séparés par une forte pente : le premier d'une altitude moyenne de trente à quarante mètres, le second culminant à soixante et un mètres.



1
© CG22/RENS

Légendes des photos

- 1 Vue sur la grève
- 2 Baie de la Vierge à marée haute
- 3 Falaises de Ploumillau
- 4 Baie de la Vierge à marée basse
- 5 Clocher de la Chapelle.
Village du Yaudet



4
© CG22/RENS



2
© CG22/RENS



5
© J.-J. Treppa/CG22/RENS




3
© E. PERRY-GRAMMARE/CG22/RENS

● Le promontoire est aujourd'hui partiellement occupé par le village du Yaudet, dominé par le clocher de la chapelle. Aux alentours, la végétation naturelle a repris ses droits.

● Les landes sauvages, le village pittoresque et le superbe panorama sur l'Anse de la Vierge font du Yaudet un cadre particulièrement remarquable. Terre d'histoire et de légendes, ce lieu invite à un long voyage dans le temps à la découverte de ses secrets.

L'ESTUAIRE DU LÉGUER

Au fil du sentier vous découvrirez l'estuaire du Léguer, autrefois connu pour ses eaux poissonneuses, comme en témoigne « une pêche miraculeuse » le 30 mars 1938 : des tonnes et des tonnes de sardines avaient été capturées dans les filets des pêcheurs du Yaudet barrant l'Anse de la Vierge, à marée descendante, et retenant le poisson emporté par le reflux.



1

© CG22/RENS



5

© CG22/DICP

LE GRANITE

● Ailleurs, quelques curiosités géologiques ne manqueront pas d'attirer votre attention. Trois blocs de granite émergent ainsi sur le Yaudet, la Pierre Branlante, les Rochers du Château et les Rochers de Beaumanoir. Ils ont été isolés suite à l'altération du substrat géologique, le granite de Plouaret, en arène et sable granitique.




2

© CG22/DICP



6

© J.-J. Treps/CG22/RENS



3

© P. Bonini/CG22/DICP

LES TALUS

● Puis vous cheminerez le long de buissons d'ajoncs et d'aubépines et plus loin, à l'ombre de talus boisés, divers et remarquables : tantôt constitués de pierres, tantôt de terre sèche dont les mottes sont encore bien visibles.



4

© CG22/RENS



7

© J.-J. Treps/CG22/RENS

● Le site du Yaudet abrite également une chênaie littorale presque naine, due à l'influence marine, et des sureaux particulièrement beaux, dont la présence témoigne de l'exploitation agricole passée du site.

Légendes des photos

- 1 Rocher de Beaumanoir
- 2 Panorama de la pointe du Dourven à la pointe Servel
- 3 Fourré d'aubépine
- 4 Port du Yaudet
- 5 Pierre branlante
- 6 Talus de pierre
- 7 Mouillage de Beg Herl. Ancien bac pour traverser la rivière



1

© CG22/RENS



4

© CG22/RENS

aux Rochers du Château, permettait d'assurer la surveillance. On pense que les soldats utilisaient cette dalle gravée d'une rose des vents pour diriger le canon vers les navires. À noter aussi le corps de Douanes du XIX^e qui contrôlait le trafic marchand sur la rivière.

UNE FORTERESSE NATURELLE

Des fouilles effectuées sur le site ont révélé la présence de vestiges témoignant d'une fréquentation dès le Mésolithique (entre - 10 000 et - 5000). À l'époque romaine, le Yaudet, alors port de pêche et de commerce sur les côtes de l'Armorique, développe un système de défense face aux pirates venus de la mer du Nord. C'est ainsi que le vieux rempart gaulois, qui ceinturait le promontoire, est renforcé. Les vestiges les plus visibles se situent au sud de l'église.



2

© P. Bonnin/CG22/RENS

● Jules César dira, dans ses commentaires sur la Guerre des Gaules, ses difficultés pour abattre la puissance des peuples de l'Armorique, qui « avaient pour habitude en bâtissant leurs forteresses et leurs villages, de choisir les

extrémités des langues de terre et des promontoires, de manière qu'elles fussent inaccessibles aux troupes de terre à la marée montante, ce qui arrive deux fois dans l'espace de douze heures, et inabordables aux navires qui s'abîmaient dans les sables à marée basse ».

DES VESTIGES DÉFENSIFS

● Au XVIII^e siècle, un corps de garde est construit pour faire face aux attaques des navires anglais. Un poste de guet, situé sur une dalle naturelle

● D'autres vestiges laissent place au mystère, tel le mur de pierre situé dans l'Anse de la Vierge, qui serait un mur de retenue d'eau alimentant un moulin à marée.

Légendes des photos

- 1 Corps de douane
- 2 Rose des vents gravée sur une dalle
- 3 Corps de garde
- 4 Mur de pêcherie



3



1

L'ACQUISITION PAR LE DÉPARTEMENT

En 1980, le Département a acheté le site du Yaudet dans le cadre de sa politique « Espaces Naturels Sensibles ».

- Cette acquisition a permis de protéger le site de l'extension de l'urbanisation et de favoriser les fouilles archéologiques commencées dès 1935.

LES CAMPAGNES DE FOUILLES

- Les fouilles sont actuellement menées par l'Université de Bretagne Occidentale et



2

l'Université d'Oxford, en collaboration avec l'Association pour le Recherche et la sauvegarde du Trégor (A.R.S.S.A.T.).

- Les dernières campagnes de fouilles ont permis de conforter la présence d'un « monastère aux VI^e-VIII^e siècles, sans doute fondé par les Bretons ultramarins ».

L'AMÉNAGEMENT ET L'ACCUEIL DU PUBLIC

- Le département a réalisé divers aménagements, en liaison avec la commune, et l'A.R.S.S.A.T. assure un accueil de qualité par ses visites guidées.

Légendes des photos

- 1 Talus de pierres sèches
- 2 Sentier aménagé
- 3 Fontaine



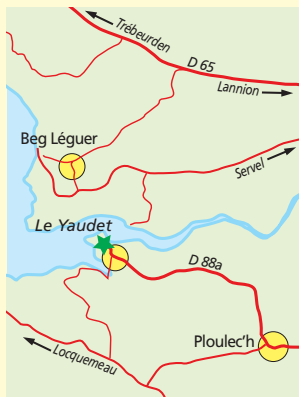
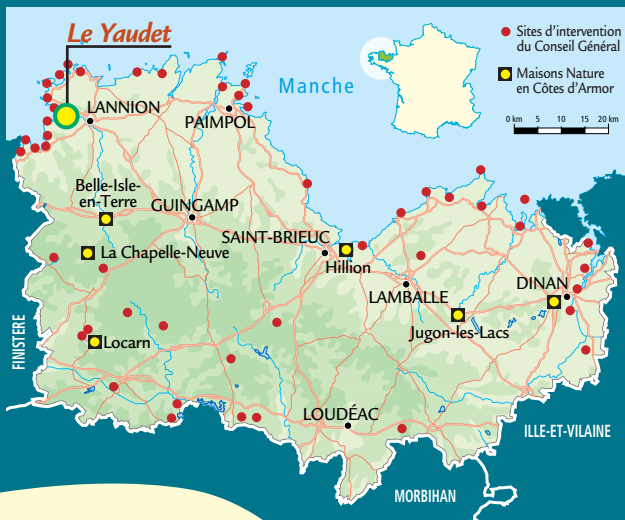
3



AIMER ET PROTÉGER
SITES NATURELS EN CÔTES D'ARMOR

Le Yaudet

SUIVEZ LE GUIDE



Des visites guidées sont organisées par l'A.R.S.S.A.T : en juillet et août pour les individuels et toute l'année pour les groupes sur réservations.

Pour tout renseignement, contacter :
Office du Tourisme de Lannion
Les Quais
22300 Lannion
Tél. : 02 96 46 41 00

Le Conseil Général protège ses principaux sites naturels pour en faire des lieux d'éducation à la nature.

Cette action n'est possible qu'avec le soutien des communes et des associations d'environnement.

Côtes d'Armor,

un nouveau regard sur l'environnement

Conseil
Général



Côtes d'Armor

EMPREINTE DE L'HOMME
AGIR POUR PROTÉGER